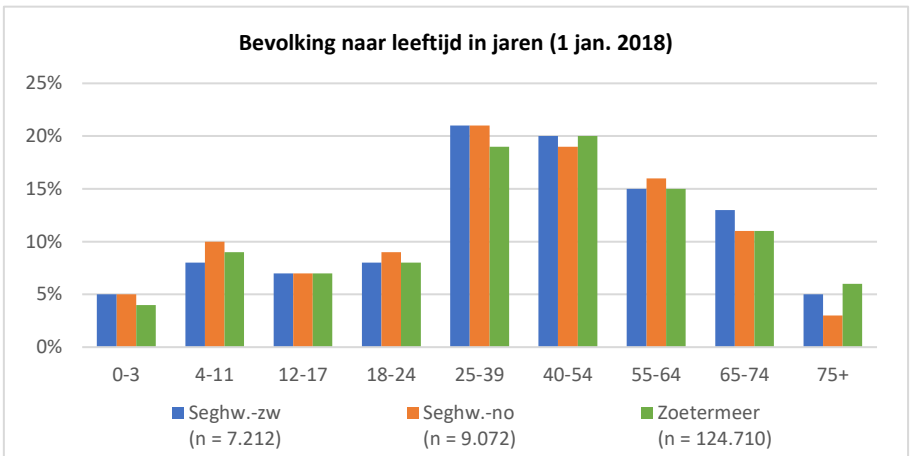


Oppervlakte (1 jan. 2018)			
	Seghw.-zw	Seghw.-no	Zoetermeer
Oppervlakte in ha	92	137	3.705
waarvan water in ha	3,6	7,6	356,2

Bron: Stadsbeheer.

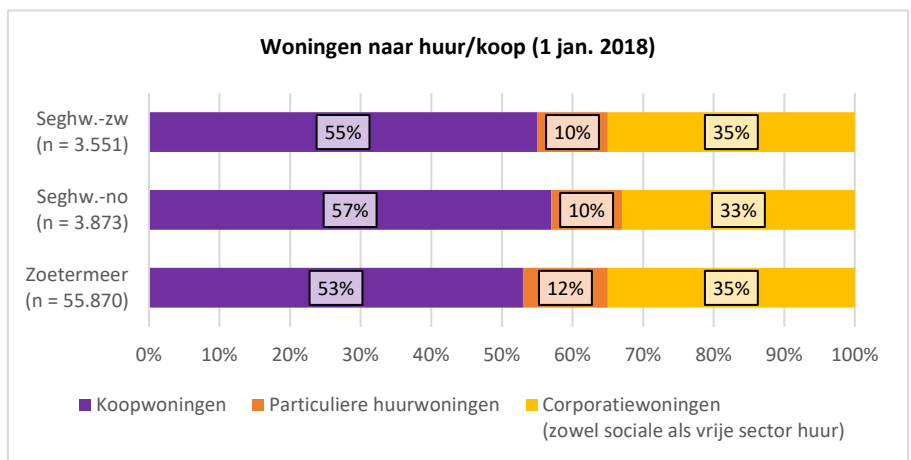


Bron: BRP.

Bevolking (1 jan. 2018)			
	Seghw.-zw	Seghw.-no	Zoetermeer
Gemiddelde leeftijd	41 jaar	39 jaar	41 jaar
Eenpersoonshuishoudens	35%	28%	32%
Personen met een niet-westerse migratieachtergrond	15%	18%	20%
Inwoners buiten NL geboren	13%	14%	16%
Prognose 2020*	7.214	9.117	125.659
Prognose 2025*	7.113	9.059	123.922
Prognose 2030*	7.025	8.971	122.009
Prognose 2037*	6.952	8.873	120.317

Bron: BRP- Zoetermeer, Bevolkingsprognose Zoetermeer 2017 - 2037.

*Betreft bevolkingsprognose 2017. Prognose 2018 is niet beschikbaar.



Bron: BAG, Belastingen.

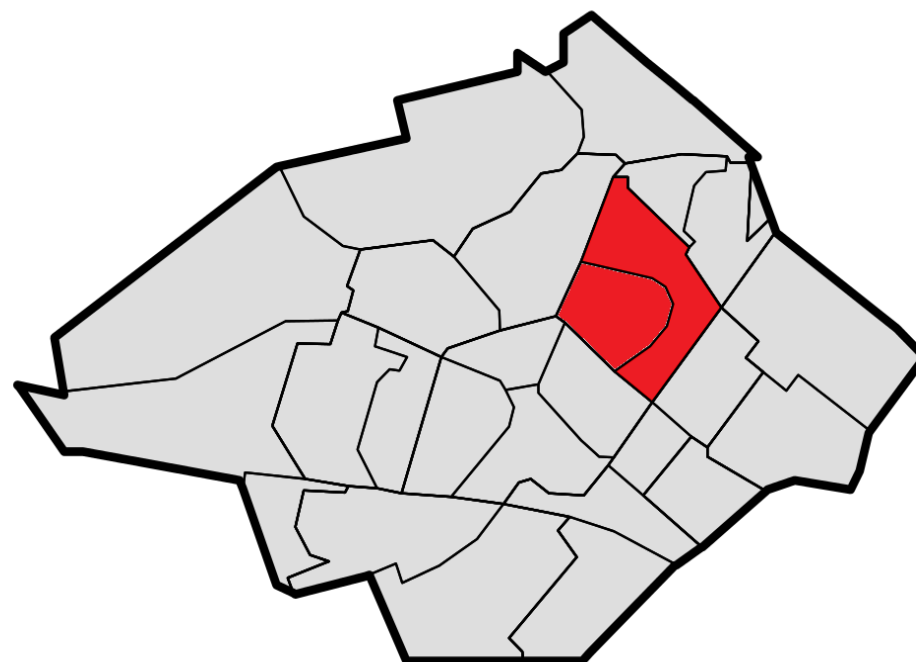
Woningen			
	Seghw.-zw	Seghw.-no	Zoetermeer
Eengezinswoningen (01-01-2018)	62%	74%	58%
Meergezinswoningen (01-01-2018)	38%	26%	42%
Gem. WOZ-waarde (01-01-2017)	€ 182.188	€ 185.308	€ 200.418
Gem. woningbezetting (01-01-2018)	2,03	2,34	2,23
Bevolkingsdichtheid per ha land (01-01-2018)	81/ha	71/ha	37/ha
Woningdichtheid per ha land (01-01-2018)	40/ha	30/ha	17/ha

Bron: BAG, Belastingen, BRP.



gemeente
Zoetermeer

Wijkprofiel Seghwaert 2018



Economie

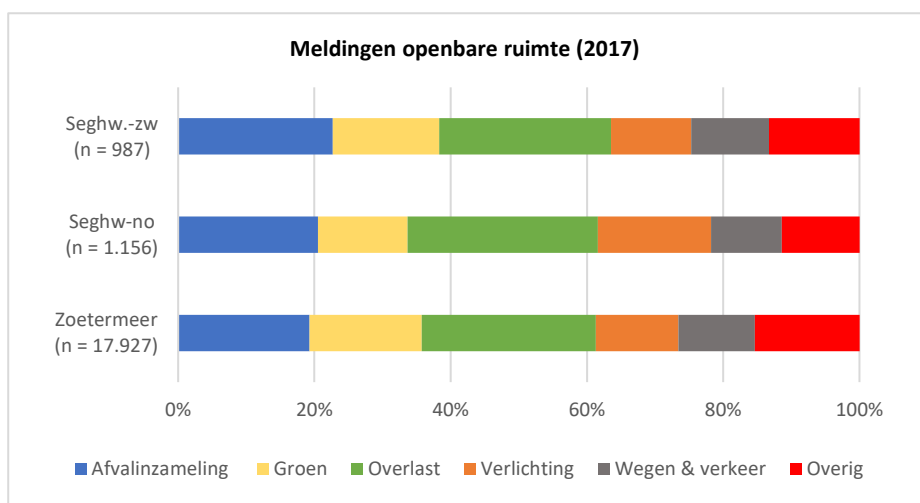
	Seghw.-zw	Seghw.-no	Zoetermeer
Banen* (01-01-2017)	1.365	1.149	53.445
Bedrijfsvestigingen (01-01-2017)	428	515	8.880
Geregistreerde werkzoekenden	.	.	6.923
UWV** (01-01-2018)	.	.	.
% GWU-ers*** (01-01-2018)	.	.	10,3%

Bron: Werkgelegenheidsregister Haaglanden, UWV Arbeidsmarkt cijfers.

*Betreft: banen fulltime, parttime en uitzendkrachten.

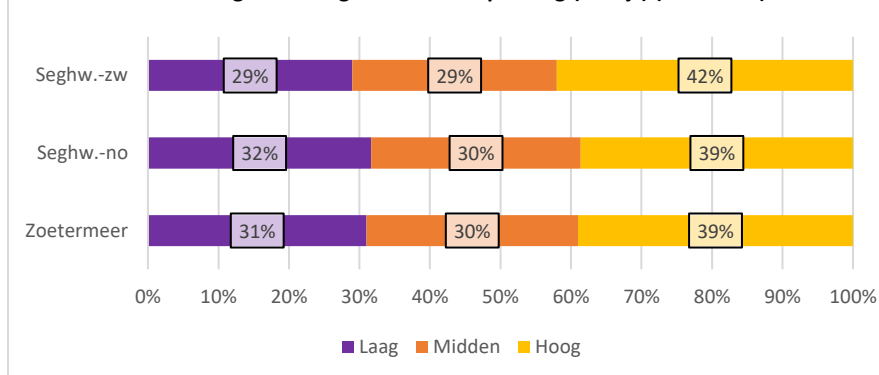
**Betreft personen met een: WW-uitkering, AG-uitkering (Wajong, WGA, WAO, WAZ) met arbeidsvermogen, bijstandsuitkering en personen die geen uitkering ontvangen maar toch een actief CV op werk.nl hebben staan. Buurtcijfers zijn nog niet beschikbaar.

***Betreft voorlopig cijfer geregistreerd werkzoekende als percentage van de potentiële beroepsbevolking. Buurtcijfers zijn nog niet beschikbaar.



Bron: Meldesk - Zoetermeer

Bevolking naar hoogst voltooide opleiding (> 18 jr) (eind 2017)



Bron: O&S; Omnibusenquête 2017; 3.108 respondenten.

Laag = o.a. basisschool, MAVO, VMBO; Midden = o.a. VWO, HAVO, MTS; Hoog = HBO, WO.

Uitkeringsgerechtigden (1 jan. 2018*)

	Seghw.-zw	Seghw.-no	Zoetermeer
AOW	1.220	1.120	20.970
Bijstand	140	260	3.470
AO	340	440	5.160
WW	140	210	2.450

Bron: CBS.

*Voorlopige cijfers.

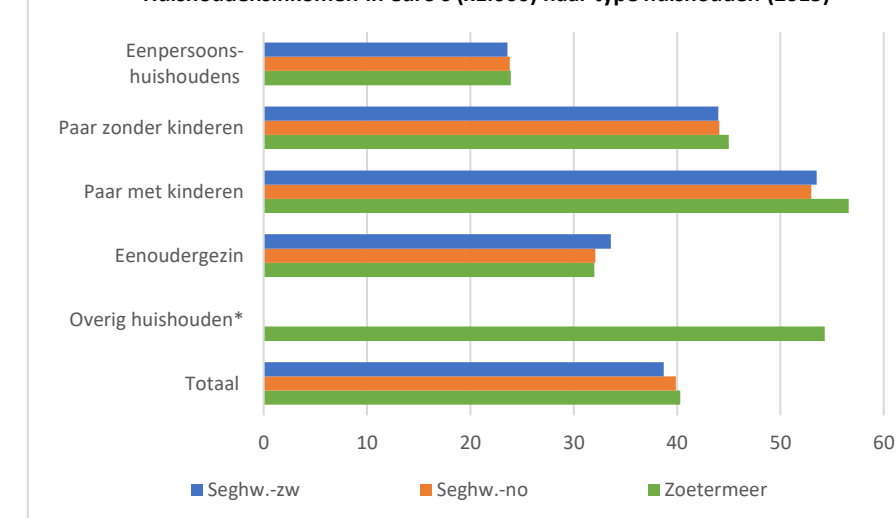
AOW = Algemene Ouderdomswet.

Bijstand = WWB of Participatiewet, betreft personen tot de AOW-leeftijd.

AO = Arbeidsongeschiktheidsuitkering op grond van WAO/WAZ/WIA, Wajong of wet Wajong.

WW = Werkloosheidswet.

Huishoudensinkomen in euro's (x1.000) naar type huishouden (2015)



Bron: CBS, Integraal inkomens- en vermogensonderzoek (IIV) 2015.

*Vanwege het lage aantal huishoudens in deze categorie worden de gegevens voor Seghwaert niet weergegeven.

Gemiddeld besteedbaar huishoudensinkomen in 2015 van particuliere huishoudens met inkomen naar samenstelling van het huishouden in duizendtallen euro's (excl. studentenhuishoudens).

Huishoudens met een laag inkomen (2015)

	Seghw.-zw	Seghw.-no	Zoetermeer
Aantal	200	300	4.000
Percentage	6,3%	7,9%	7,5%

Bron: CBS, Integraal inkomens- en vermogensonderzoek (IIV) 2015.

Betreft particuliere huishoudens in 2015 met tenminste 1 jaar een inkomen < € 9.249,- (excl. studentenhuishoudens).